



Racebook 2023

PT/EN

Conteúdo

TIGR	3
Check-in	3
1ª Etapa- Volcano Stage	3
2ª Etapa- Jurassic Land	5
3ª Etapa- Hot Gravel	6
GPS	7
Sinalética	8
Pontos de Abastecimento/Assistência Mecânica	8
Classificação das equipas	8
Penalizações/desclassificações	8
Equipamento obrigatório	9
Equipamento recomendado	9
Cerimónia pódio	9
Agenda	10
Casos omissos	11
English	12
TIGR	12
Check-in	12
1st Stage- Volcano Stage	12
2nd Stage- Jurassic Land	14
3rd Stage- Hot Gravel	15
GPS	17
Sinalética	Erro! Marcador não definido.
Pontos de Abastecimento/Assistência Mecânica	Erro! Marcador não definido.
Classificação das equipas	Erro! Marcador não definido.
Penalizações/desclassificações	Erro! Marcador não definido.
Equipamento obrigatório	Erro! Marcador não definido.
Equipamento recomendado	Erro! Marcador não definido.
Cerimónia pódio	Erro! Marcador não definido.
Agenda	Erro! Marcador não definido.
Casos omissos	Erro! Marcador não definido.

TIGR

The Island Gravel Rally, é um evento de Gravel Bike destinado a equipa de pares onde durante 3 etapas de ponto a ponto, terão de competir ao relógio as diferentes superfícies das estradas e trilhos na ilha de São Miguel, Açores.

Prova decorrerá de 27-29 de outubro 2023.

Check-in

No dia antes da 1ª etapa (26 outubro), para quem chegar mais cedo à ilha e querer tratar do check in da sua equipa, poderá fazer junto do secretariado nas “Portas do Mar”.

O horário será das 15:00 às 20:30

No dia da 1ª etapa (27), haverá um check in para quem não efetuou no dia antes com o horário das 07:50 às 08:50.

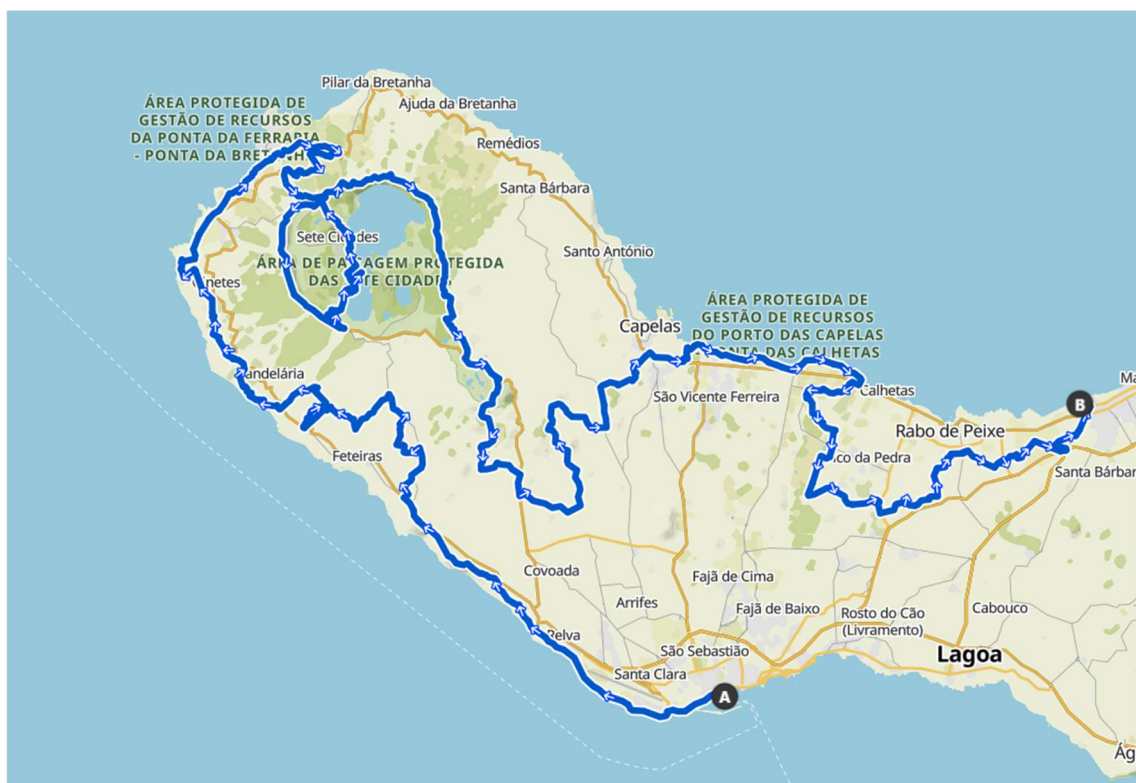
1ª Etapa-Volcano Stage

Partida para a 1ª Etapa terá lugar nas “Portas do Mar”, em Ponta Delgada, São Miguel Açores, no dia 27 às 09:00 na linha de partida.

Todos os participantes terão de estar prontos para partir às 09:00.

Ordem de partida será de acordo com a ordem de inscrição, do 1º ao último.

A etapa irá percorrer 120km, com um desnível positivo de 2500m, aproximadamente, na zona oeste da ilha, nomeadamente, o complexo vulcânico das Sete Cidades e terminará na cidade da Ribeira Grande junto à praia de Sta Barbara.





- **Singletrack:** 6,84 km
- **Caminho:** 53,6 km
- **Rua:** 19,0 km
- **Estrada:** 29,4 km
- **Estrada nacional:** 7,70 km

SUPERFÍCIES



- **Terreno não pavimentado:** 58,3 km
- **Gravelha compacta:** 891 m
- **Calçada:** 664 m
- **Pavimentado:** 30,3 km
- **Asfalto:** 25,6 km
- **Desconhecido:** 752 m

DETALHES

∅ Velocidade média	16,6 km/h
△ Altitude máxima	826 m
▽ Altitude mínima	1 m

*valores aproximados, até ao dia da prova poderá ocorrer alterações de percurso e estes números poderão se alterar.

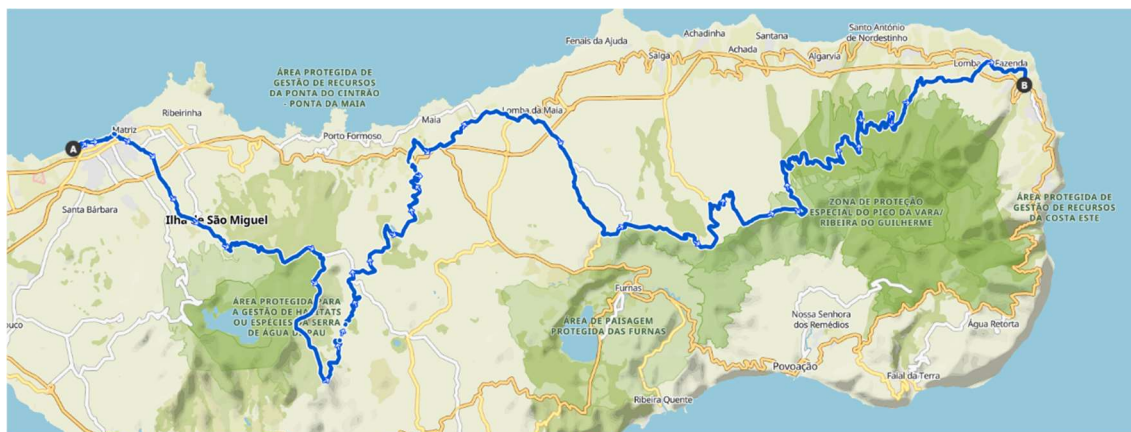
2ª Etapa- Jurassic Land

Partida para a 2ª Etapa terá lugar na Praia de Sta Barbara, no dia 28 às 09:00 na linha de partida.

Todos os participantes terão de estar prontos para partir às 09:00.

Ordem de partida será de acordo com a classificação do dia anterior, do mais rápido ao mais lento.

A etapa irá percorrer 80km, com um desnível positivo de 2300m, aproximadamente, na zona central/nordeste da ilha, nomeadamente, a zona do Monte Escuro/Planalto dos Graminhais e terminará junto ao parque de campismo da Vila do Nordeste.



TIPOS DE VIA



- **Singletrack:** 4,22 km
- **Caminho:** 42,8 km
- **Rua:** 5,21 km
- **Estrada:** 21,1 km
- **Estrada nacional:** 5,35 km
- **Fora dos circuitos habituais (desconhecido):** 1,23 km

SUPERFÍCIES



- **Terreno não pavimentado:** 29,0 km
- **Gravilha compacta:** 10,3 km
- **Calçada:** < 100 m
- **Pavimentado:** 10,6 km
- **Asfalto:** 25,9 km
- **Desconhecido:** 3,93 km

DETALHES

⊘ Velocidade média	14,1 km/h
▲ Altitude máxima	935 m
▼ Altitude mínima	9 m

*valores aproximados, até ao dia da prova poderá ocorrer alterações de percurso e estes números poderão se alterar.

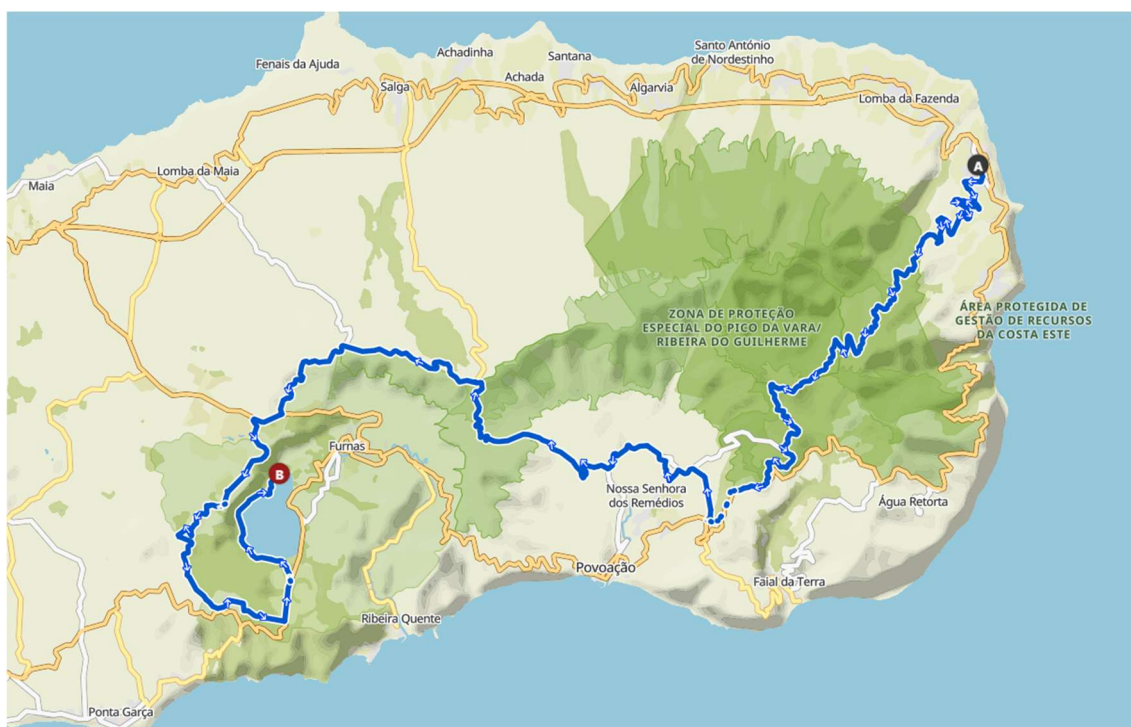
3ª Etapa- Hot Gravel

Partida para a 3ª Etapa terá lugar na Ponte dos 7 Arcos, na Vila do Nordeste no dia 30 às 09:00 na linha de partida.

Todos os participantes terão de estar prontos para partir às 09:00.

Ordem de partida será de acordo com o dia anterior, do mais rápido ao mais lento.

A etapa irá percorrer 60km, com um desnível positivo de 1300m, aproximadamente, na zona nordeste a sudoeste da ilha, nomeadamente, a zona da Tronqueira e terminará junto ao parque de fumarolas das Furnas.



TIPOS DE VIA



- **Singletrack:** 2,12 km
- **Caminho:** 6,22 km
- **Rua:** 1,56 km
- **Estrada:** 37,9 km
- **Estrada nacional:** 2,38 km
- **Fora dos circuitos habituais (desconhecido):** 1,31 km

SUPERFÍCIES



- **Terreno não pavimentado:** 24,9 km
- **Gravelha compacta:** 4,57 km
- **Calçada:** 1,91 km
- **Pavimentado:** 4,61 km
- **Asfalto:** 14,1 km
- **Desconhecido:** 1,40 km

DETALHES

∅ Velocidade média	15,2 km/h
▲ Altitude máxima	769 m
▼ Altitude mínima	141 m

*valores aproximados, até ao dia da prova poderá ocorrer alterações de percurso e estes números poderão se alterar.

GPS

Os ficheiros gps finais serão enviados aos participantes via email em formato .gpx, até uma semana antes da partida.

Sinalética

Para além dos ficheiros GPS, haverá no percurso sinalética a indicar o percurso, no entanto, muitas vezes há sinalética que poderá sofrer danos ou até desaparecer, em caso de dúvida verificar com o GPS ou com os Marshall/numero de emergência disponibilizado.

Deverão seguir as fitas de sinalização sempre pela vossa direita, fitas à esquerda indica mudança de direção ou inversão de percurso.

Fitas do lado direito e do lado esquerdo no mesmo sítio indica formarão uma “baliza”, os atletas terão de passar entre as mesmas obrigatoriamente.

Nos entroncamentos/cruzamentos irá haver placas com setas a indicar a mudança de direção, bem como nos mais movimentados, Marshall/polícia.

Pontos de Abastecimento/Assistência Mecânica

Nos ficheiros GPS terá indicação aos pontos, no entanto, haverá pontos de 30km em 30km. Na 1ª etapa haverá 3 pontos, na 2ª etapa 2 pontos e na 3ª etapa 1 ponto.

Abastecimento final/ almoço pós prova próximo da linha de chegada para todos os atletas.

Classificação das equipas

Cada equipa terá de partir junta e terminar junto. Em situações onde um membro chegue depois, apenas o tempo deste membro contará para a classificação de equipas.

Apenas a classificação por equipas terá direito a pódio, haverá uma classificação individual apenas para consulta.

Os pódios serão formados pelas 3 duplas com os menores tempos acumulados:

Par Masculinos	Par Femininos	Par Mistos
1º	1º	1º
2º	2º	2º
3º	3º	3º

Penalizações/desclassificações

Todos os atletas terão de manter a bicicleta durante as 3 etapas, ou seja, manter o mesmo quadro e rodas. Os restantes componentes poderão ser mudados entre etapas.

Em zonas de difícil ultrapassagem os atletas mais lentos deverão ceder passagem aos mais rápidos que se encontrem imediatamente atrás.

Equipas que não efetuem o caminho estipulado, encurtando assim o seu percurso até à linha de chegada, serão sujeitos a processo de desclassificação.

Apenas bicicletas de Gravel ou de estrada modificadas, bicicletas de suspensão total e elétricas não são permitidas para a classificação final de equipas.

Em zonas de trânsito aberto, os atletas terão de respeitar as regras de trânsito.

Todos os atletas deverão respeitar o próximo bem como os membros da organização/marshall/voluntários. Qualquer situação de desrespeito dá direito a desclassificação imediata.

As equipas não poderão receber assistência externa fora dos pontos de assistência estipulados pela organização. Poderão, no entanto, receber ajuda de outra equipa/atletas.

Equipamento obrigatório

Capacete

Luz presença vermelha traseira

GPS/Smartphone (que permita a consulta do ficheiro gps)

Telemóvel

Equipamento recomendado

Luz presença frontal branca

Casaco chuva/vento

Luvas integrais

Óculos de proteção

Bidon líquidos

Barras/gel energéticos

Ferramenta de reparação rápida

Cerimónia pódio

A cerimónia protocolar de entrega dos prémios será junto a linha de chegada da 3ª Etapa.

Os atletas terão de estar equipados ou com uniforme oficial da equipa.

Agenda

Dia 26

Check in antecipado

Das 15:00 às 20:30

Briefing detalhado

19:30

Dia 27

Check in

Das 07:50 às 08:50

Briefing curto

08:30

Partida 1ª Etapa

09:00

Dia 28

Briefing curto

08:30

Partida 2ª Etapa

09:00

Dia 29

Briefing curto

08:30

Partida 3ª Etapa

09:00

Cerimónia pódio

15:00

Casos omissos

Em caso de alguma situação não prevista neste roadbook, cabe à organização a comunicação da mesma através de email/sms/whatsapp. E em último caso prevalece sempre a decisão da organização sobre algum caso omissos.

TIGR

The Island Gravel Rally, it's a pair gravel bike event ,3 point to point style stage, where athletes will have to battle the clock through the different surfaces on the roads and trails of the island of São Miguel, Azores.

The event will run on 27-29 October 2023.

Check-in

On the day before of the 1st stage (October 26th), for athletes who arrived early will have the opportunity to check in earlier on Race HQ in "Portas do Mar" in Ponta Delgada

Race HQ will be open from 15:00 to 20:30

On day of the 1st stage (27th), check in will be available from 07:50 to 08:50.

1st Stage-Volcano Stage

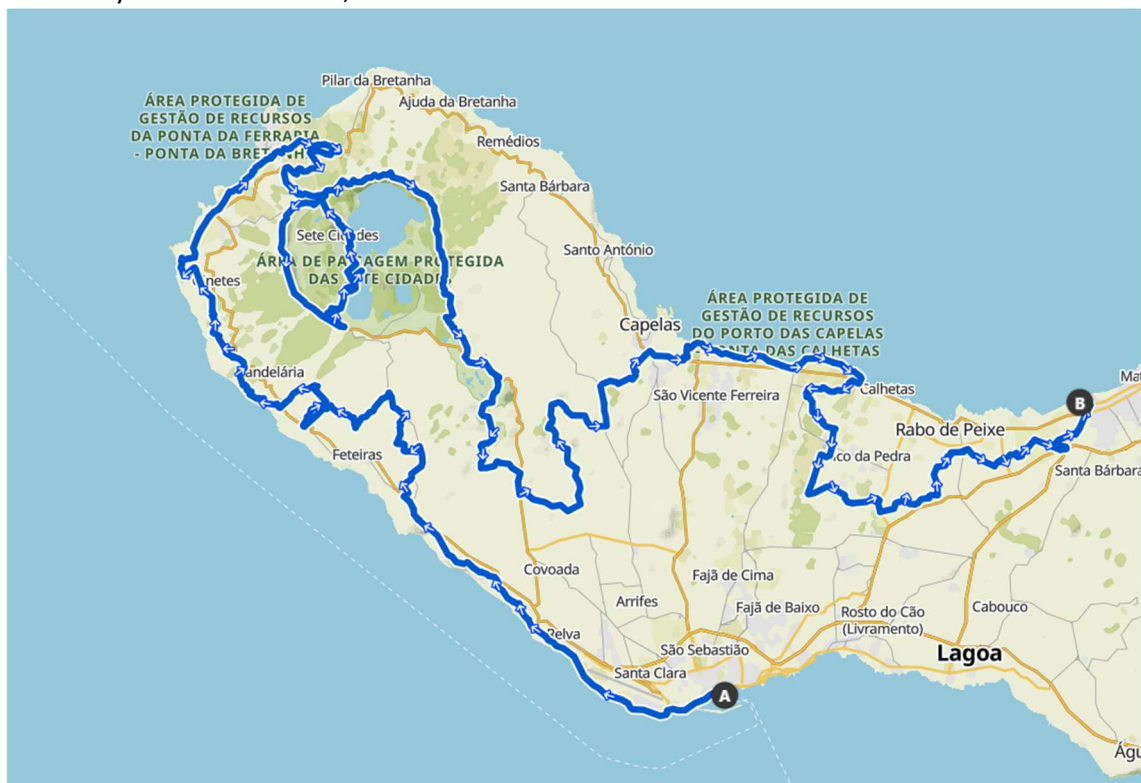
Departure for the 1st stage will take place near race HQ location "Portas do Mar".

On the 28th at 09:00

All team must be ready to go at 09:00

Starting order will be according by entry registration time, 1st to last.

Stage 1 will have around 120k with a positive accumulative climbing of around 2500m, course will go to the west of the island, more accurate the Sete Cidades volcanic system and will finish at the city of Ribeira Grande, near the beach of Sta Barbara.





- **Singletrack:** 6,84 km
- **Caminho:** 53,6 km
- **Rua:** 19,0 km
- **Estrada:** 29,4 km
- **Estrada nacional:** 7,70 km

SUPERFÍCIES



- **Terreno não pavimentado:** 58,3 km
- **Gravelha compacta:** 891 m
- **Calçada:** 664 m
- **Pavimentado:** 30,3 km
- **Asfalto:** 25,6 km
- **Desconhecido:** 752 m

DETALHES

∅ Velocidade média	16,6 km/h
△ Altitude máxima	826 m
▽ Altitude mínima	1 m

*approx. numbers until the day of the event, due various circumstances course may differ from original.

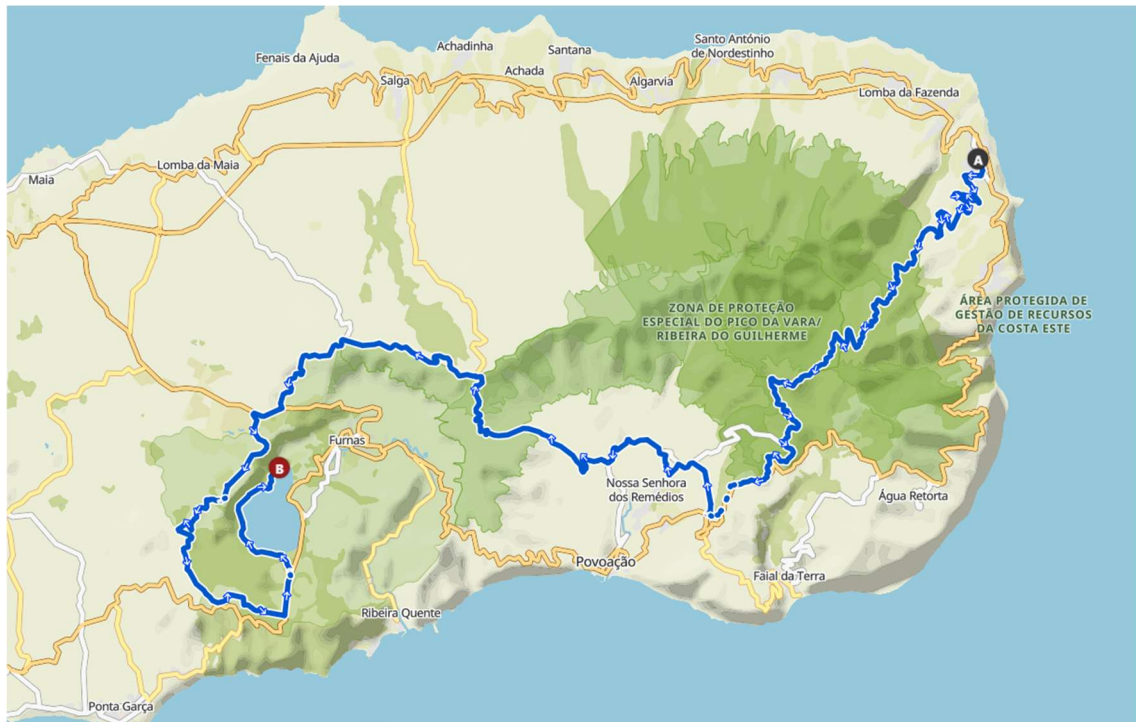
*Approx. numbers until the day of the event, due various circumstances course may differ from original.

3rd Stage- Hot Gravel

Departure for stage 3 will take place at “7 Arcos” bridge on day 29, at 09:00.

Starting order will be same as last day, fastest to slowest.

Stage will have about 60k length and have an accumulative climbing of around 1300m. Course will cross the northeast side to the southeast and cross the Tronqueira mountain range and finish at the Furnas hot Springs Park near the lake.



TIPOS DE VIA



- **Singletrack:** 2,12 km
- **Caminho:** 6,22 km
- **Rua:** 1,56 km
- **Estrada:** 37,9 km
- **Estrada nacional:** 2,38 km
- **Fora dos circuitos habituais (desconhecido):** 1,31 km

SUPERFÍCIES



- **Terreno não pavimentado:** 24,9 km
- **Gravelha compacta:** 4,57 km
- **Calçada:** 1,91 km
- **Pavimentado:** 4,61 km
- **Asfalto:** 14,1 km
- **Desconhecido:** 1,40 km

DETALHES

∅ Velocidade média	15,2 km/h
△ Altitude máxima	769 m
▽ Altitude mínima	141 m

*approx. numbers until the day of the event, due various circumstances course may differ from original.

GPS

Final gps files will be sent via email to the teams with .gpx format until one week before the event.

Course marking

Beside the gps files, on course will have tapping indicating the route, however, many times that marking might be gone or damaged, in doubt, check the gps map and or check with the marshals/emergency number.

Should follow the racing tape always on your right side, tape to your left will mean course crossing in the other direction.

Tape on both sides will create a gate, riders must pass between them.

On crossroads, will be arrow signs signalling the way, on the busiest one with traffic, marshals/police will be present.

Food station/ Mechanical aid

On the gps files will be mentioning the aid points, however, we can advance that will be put at every 30k. On stage one will be 3 points, stage two 2 points and last stage 1 point.

Final food aid and race lunch will be held on area close to the finish line.

Team classification

Each team will have to depart finish together. On situations where one team member arrives after, only his time will be the team time.

Only team classification will have the podium rights, there will be an individual time classification only for consultation.

The podium will be formed by the 3 best teams with the less accumulative time of the 3 stages.

Male Pair	Female Pair	Mixed Pair
1º	1º	1º
2º	2º	2º
3º	3º	3º

Penalties/DQ

All riders must keep the same bike and wheels during the 3 stages. Remaining components may be replaced between stages.

-1h penalty if fail

In areas of difficult overtake, slowest riders must allow for faster riders to pass.

- 10 min penalty if fail

Teams that do not take the correct route, shortening their way to the finish line intentionally, will be DQ (disqualified)

Only gravel bikes or modified road bikes will be allowed.

On open areas with road traffic, riders must comply with road signals.

-30min for every infraction

All rider must be respectful of all organization members/ marshalls/ volunteers. As respect every follow racer.

- DQ for any disrespectful action

All teams will not be allowed to receive outsider assistance, expect on the points organized by the race. Riders can, however, help each other's.

Mandatory equipment

Helmet

Red presence back

GPS/Smarthphone (allows for map read)

Cell phone

Recommended equipment.

Front white presence light

Rain/wind breaker

Full finger gloves

Protection glasses

Bike water bottles

Energetic bar and gel

Quick repair tools

Podium ceremony

Ceremony podium will be held close to the finish line of stage 3

Teams must wear cycling equipment or official team uniform.

Schedule

Day 26

Early check in

from 15:00 to 20:30

Detailed briefing

19:30

Day 27

Check in.

From 07:50 to 08:50

Quick briefing

08:30

Start ST1

09:00

Day 28

Quick Briefing

08:30

Start ST2

09:00

Day 29

Quick Briefing

08:30

Start ST3

09:00

Podium Ceremony

15:00

Unpredictable cases

In any case of situation not predicated in this race book, is the organizer job to communicate to the teams via email/text/WhatsApp. In last case decision, the organizer has last word.